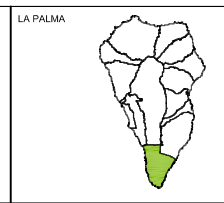
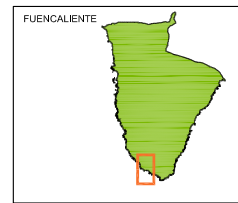



- ZONIFICACIÓN Y CATEGORIZACIÓN**
- Suelo Rústico de Protección Costera (SRPCO)
 - ZONA DE USO ESPECIAL**
 - Suelo Rústico de Protección de Infraestructuras (ZUE-SRPI)
 - ZONA DE USO GENERAL**
 - Suelo Rústico de Protección Paisajística (ZUG-SRPP)
 - ZONA DE USO MODERADO**
 - Suelo Rústico de Protección Paisajística (ZUM-SRPP)
- No se prevé red de saneamiento. Se estará a lo establecido en el artículo 51 Bis.5.h) de las NN. CC.
- SG-TL Sistema General Termolúdico
 - Reserva para Patrimonio Público de Suelo, PPS

- DELIMITACIONES:**
- Ámbito
 - Límite del Término Municipal
 - Deslínde del Dominio Público Marítimo Terrestre
 - Límite de ribera del mar
 - Límite de la Servidumbre de Protección de Costas
 - Servidumbre de Tránsito
 - Influencia del litoral
- Fuente: «© Ministerio para la Transición Ecológica (MITECO)»



**REVISIÓN PARCIAL Nº1 DE LAS NORMAS DE CONSERVACIÓN
MONUMENTO NATURAL DE LOS VOLCANES TENEGUÍA P10**

ARQUITECTO:
GABRIEL HENRIQUEZ PEREZ S.L.P.
AUTOR DEL ENCARGO:
EXCMO. CABILDO INSULAR DE LA PALMA
FECHA:
JULIO 2020



SITUACION:
FUENCALIENTE - LA PALMA
PLANO DE ORDENACIÓN:
ZONIFICACIÓN, CLASIFICACIÓN Y CATEGORIZACIÓN DEL SUELO. PROPUESTA. ÁMBITO DE LA REVISIÓN PARCIAL Nº 1 DE LAS NORMAS DE CONSERVACIÓN MONUMENTO NATURAL DE LOS VOLCANES DE TENEGUÍA P-10
ESCALA:
1/5,000
PLANO:
0,2